



LODZ
SPECIAL
ECONOMIC
ZONE

**TERENY
INWESTYCYJNE**

**INVESTMENTS
SITES**

**INVESTITIONS-
STANDORTE**

LEGENDA LEGEND LEGENDE



Obszar zagospodarowany
Developed area
Bewirtschaftetes Gelände



Obszar pod inwestycje
Free investment area
Zur Investition freigegebenes Gebiet




Tereny pozastrefowe
Plots without Lodz SEZ status
Gebiete, die außerhalb der Zone liegen



Drogi
Roads
Straßen




Planowane drogi
Planned roads
Geplante Straßen



Kanalizacja sanitarna
Sewage system
Sanitäres Abwassersystem



Planowana kanalizacja sanitarna
Planned sewage system
Geplantes sanitäres Abwassersystem




Kanalizacja deszczowa
Water drainage system
Regen-Abwassersystem




Planowana kanalizacja deszczowa
Planned water drainage system
Geplantes Regen-Abwassersystem




Sieć gazowa
Gas pipeline
Gasleitungsnetz




Planowana sieć gazowa
Projected gas pipeline
Geplantes Gasleitungsnetz



Sieć wodociągowa
Water supply system
Wasserleitungsnetz



Planowana sieć wodociągowa
Planned water supply system
Geplantes Wasserleitungsnetz



Sieć energetyczna
Power line
Stromleitungsnetz




Planowana sieć energetyczna
Planned power line
Geplantes Stromleitungsnetz




Linia kolejowa
Railway line
Bahnstreckennetz



Planowana bocznica kolejowa
Planned railway siding
Geplanter Anschlussgleis



Rurociąg naftowy
Oil pipeline
Erdölpipeline



Ciepłociąg
Heat pipe
Fernwärmeleitung



Rów melioracyjny
Meliorating ditch
Meliorationsgraben



Sieć telekomunikacyjna
Telecommunication network
Fernmeldenetz

PODSTREFY ŁSSE SUBZONES OF LODZ SEZ DIE SONDERWIRT- SCHAFTSSUBZONEN LODZ

4 Bełchatów Czapliniecka

5 Brójce

6 Koluszki

7 Konstantynów Łódzki

8 Kutno

9 Lućmierz

10 Łowicz

11 Łódź Stokowska

12 Ostrzeszów

13 Paradyż Wójcin

14 Przykona

15 Radomsko

16 Rawa Mazowiecka

17 Sieradz

18 Skierniewice Rybickiego

19 Sławno

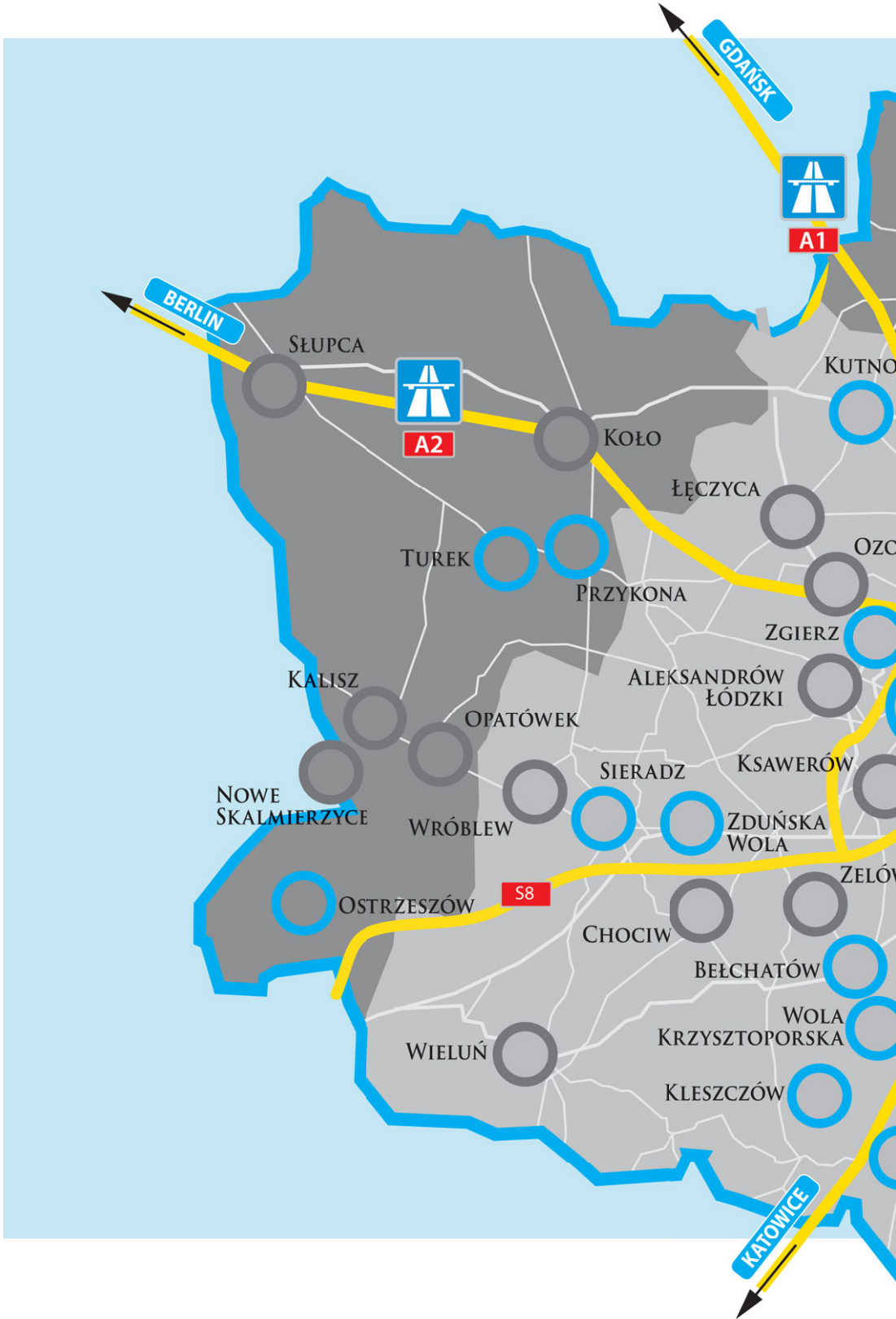
20 Sochaczew

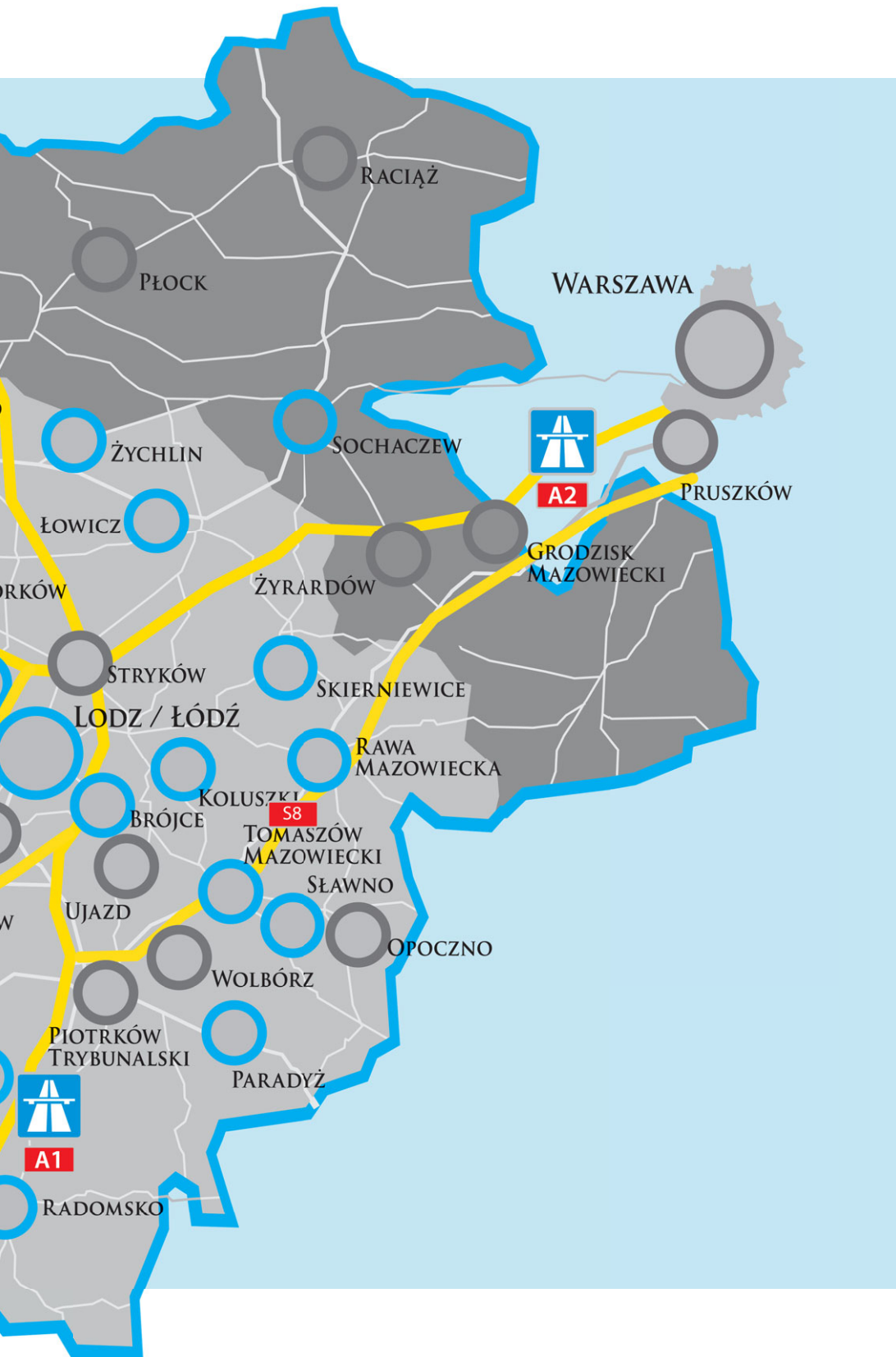
21 Turek

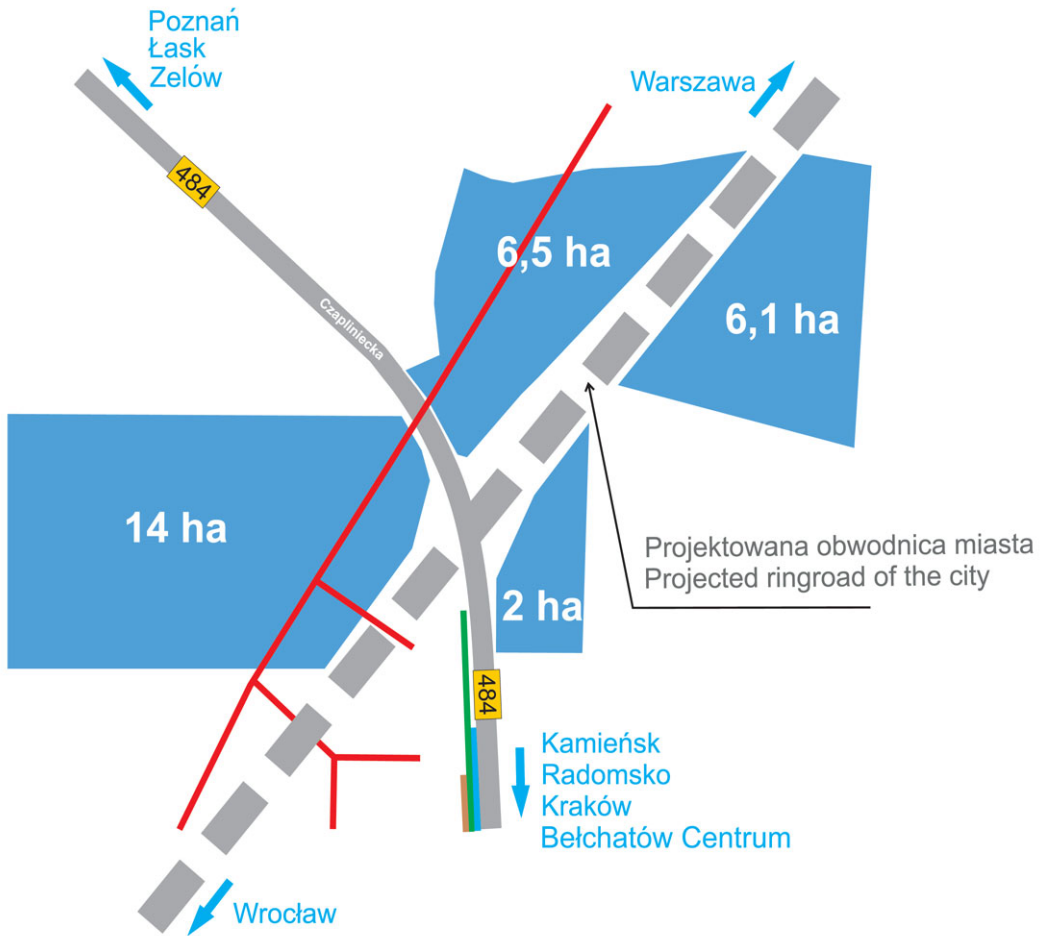
22 Wola Krzysztoporska

23 Zduńska Wola

24 Żychlin



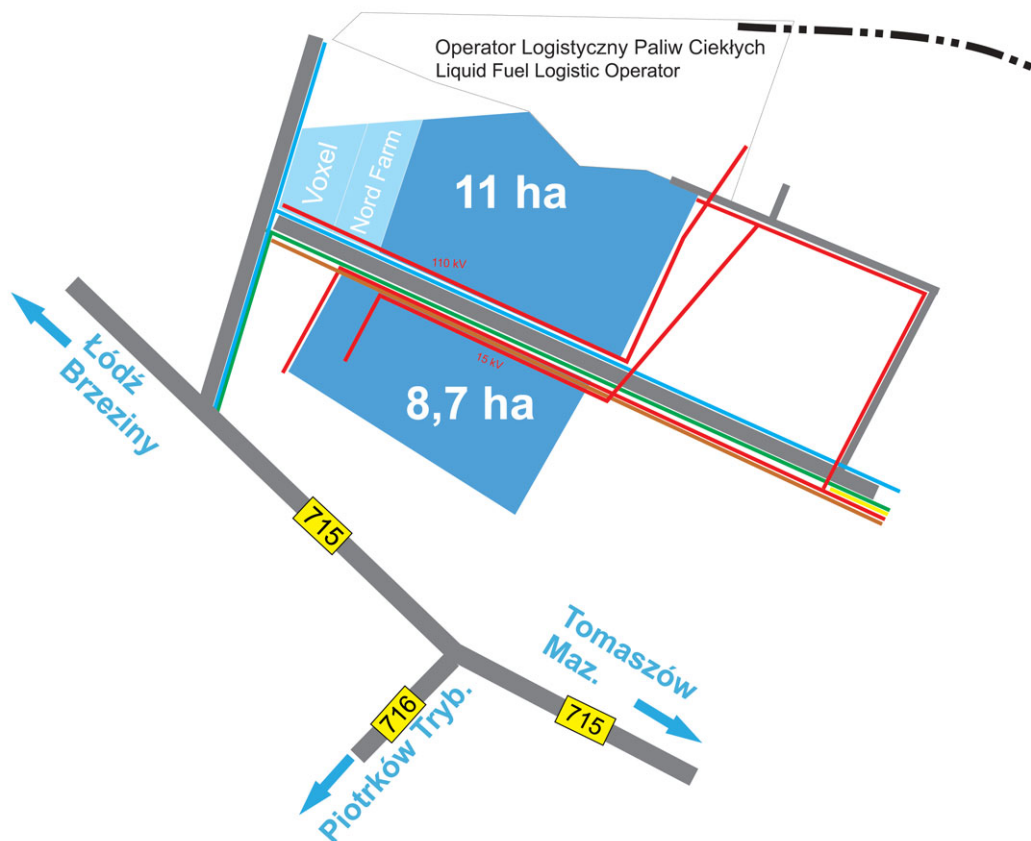




OFERTA INWESTYCYJNA / INVESTMENT OFFER / INVESTITIONSANGEBOT BEŁCHATÓW CZAPLINIECKA

Dostępny obszar / Available area / Verfügbare Fläche	28,7 ha
Właściciel / Owner / Eigentümer	Miasto Bełchatów / City of Bełchatów / Stadt Bełchatów
Ważny plan zagospodarowania przestrzennego / Valid Zoning Plan / Gültiger Raumbewirtschaftungsplan	<ul style="list-style-type: none"> •
Przeznaczenie / Zoning / Bestimmung	produkcja, usługi, logistyka / Manufacture, services, logistics / Herstellung, Dienstleistungen, Logistik
Energia elektryczna / Electricity / Stromversorgung	<ul style="list-style-type: none"> •
Napięcie / Voltage / Spannung [kV]	15 kV
Dostępna moc / Available capacity / Verfügbare Leistung [MW]	1 MW na dzień dzisiejszy / at present / Heute 5 MW docelowo / target / Langfristig
Gaz / Gas supply / Gasleitung	<ul style="list-style-type: none"> ○
Woda / Water supply / Wasserleitung	<ul style="list-style-type: none"> ○
Kanalizacja / Sewage discharge / Kanalisationsanschluss	<ul style="list-style-type: none"> ○

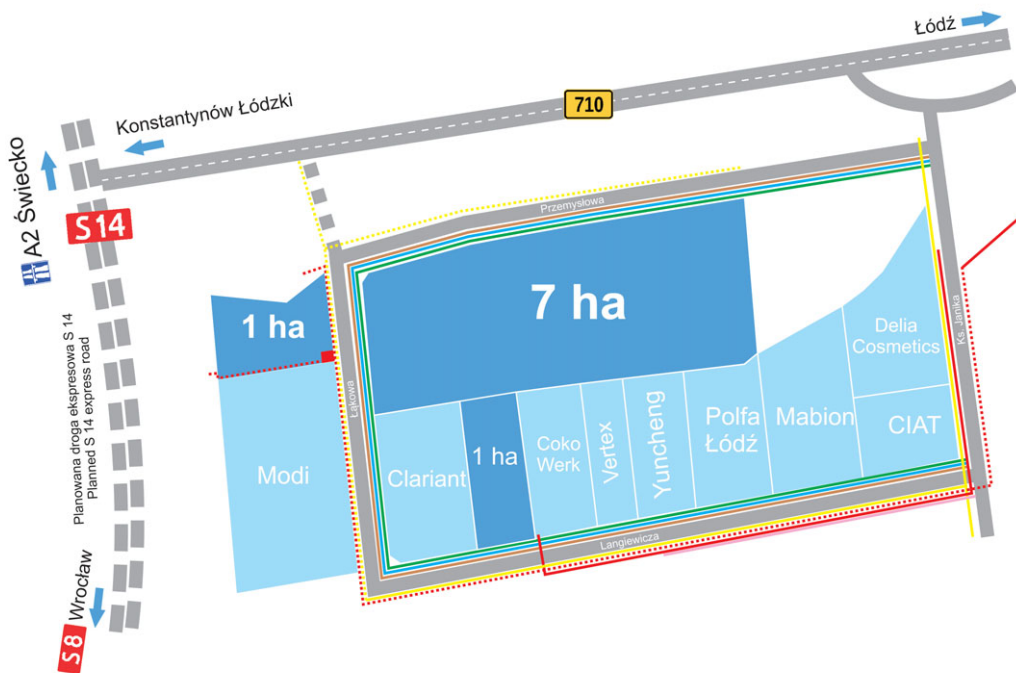
- dostępne / available / verfügbar ○ niedostępne / unavailable / nicht verfügbar



OFERTA INWESTYCYJNA / INVESTMENT OFFER / INVESTITIONSANGEBOT KOLUSZKI NASIENNA

Dostępny obszar / Available area / Verfügbare Fläche	11 ha+ 8,7 ha
Właściciel / Owner / Eigentümer	Gmina Koluszki / Koluszki Commune / Gemeinde Koluszki
Ważny plan zagospodarowania przestrzennego / Valid Zoning Plan / Gültiger Raumbewirtschaftungsplan	•
Przeznaczenie / Zoning / Bestimmung	Tereny Inwestycyjne - przeznaczone pod obiekty produkcyjne, składy, magazyny usługi z dopuszczeniem funkcji biurowych i handlowych Investment zones - intended for manufacturing facilities, warehouses, store houses and services with the provision for office and commercial activities / Investitionsgebiete - Produktionsobjekte, Speicher, Lager, Dienstleistungen (einschließlich Büro- und Handelsfunktionen)
Energia elektryczna / Electricity / Stromversorgung	•
Napięcie / Voltage / Spannung [kV]	Według indywidualnych ustaleń z Zakładem Energetycznym According to individual arrangement with the Power Distribution Company Nach individueller Absprache mit Energielieferanten
Dostępna moc / Available capacity / Verfügbare Leistung [MW]	Według indywidualnych ustaleń z Zakładem Energetycznym According to individual arrangement with the Power Distribution Company Nach individueller Absprache mit Energielieferanten
Gaz / Gas supply / Gasleitung	○
Woda / Water supply / Wasserleitung	•
Kanalizacja / Sewage discharge / Kanalisationsanschluss	•

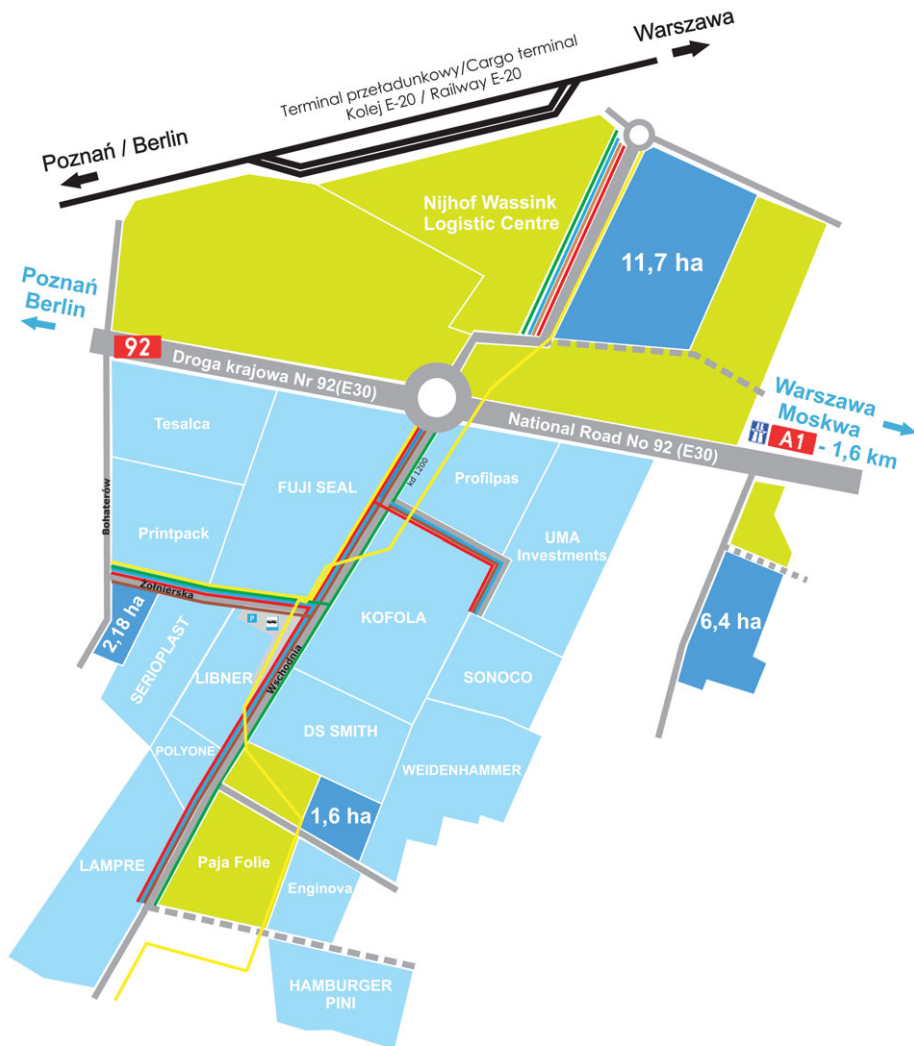
• dostępne / available / verfügbar ○ niedostępne / unavailable / nicht verfügbar



OFERTA INWESTYCYJNA / INVESTMENT OFFER / INVESTITIONSANGEBOT KONSTANTYNÓW ŁÓDZKI

Dostępny obszar / Available area / Verfügbare Fläche	7 ha +1 ha
Właściciel / Owner / Eigentümer	ŁSSE S.A. / Lodz SEZ / Die Sonderwirtschaftszone Lodz
Ważny plan zagospodarowania przestrzennego / Valid Zoning Plan / Gültiger Raumbewirtschaftungsplan	•
Przeznaczenie / Zoning / Bestimmung	Przemysł, usługi / Industry and services / Industrie, Dienstleistungen
Energia elektryczna / Electricity / Stromversorgung	•
Napięcie / Voltage / Spannung [kV]	15 kV
Dostępna moc / Available capacity / Verfügbare Leistung [MW]	Według indywidualnych ustaleń According to individual negotiations Nach individueller Absprache
Gaz / Gas supply / Gasleitung	•
Woda / Water supply / Wasserleitung	•
Kanalizacja / Sewage discharge / Kanalisationsanschluss	•

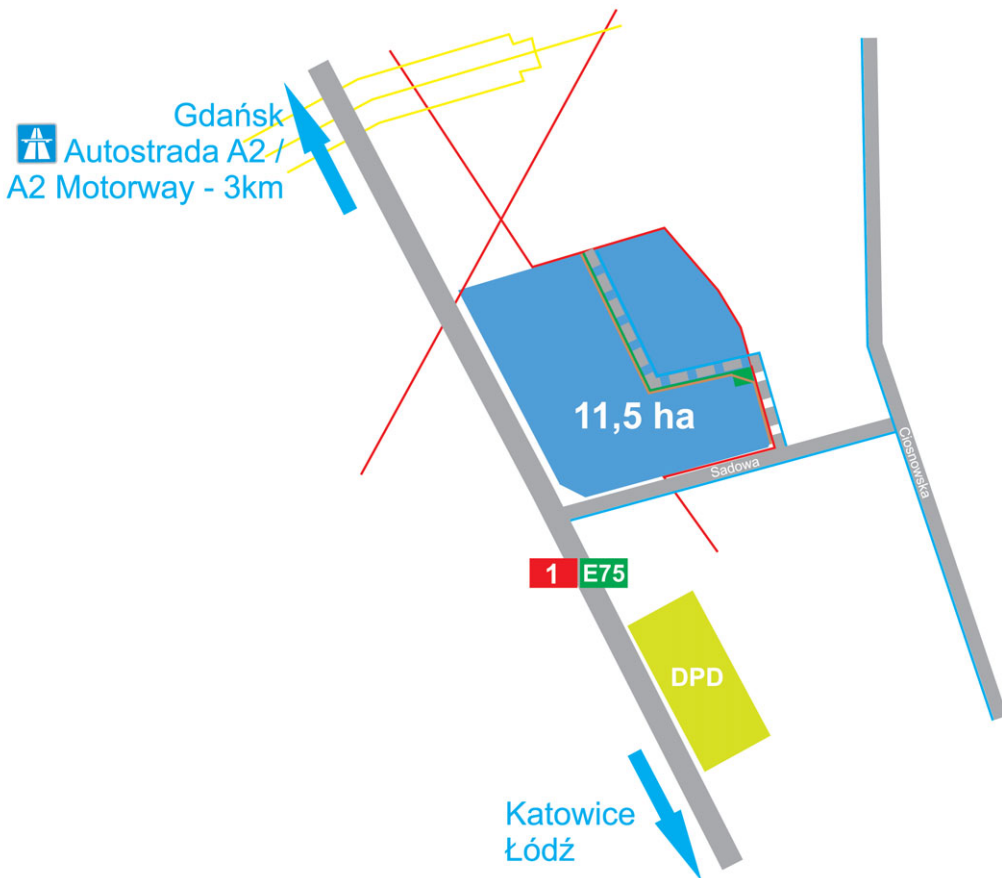
• dostępne / available / verfügbar o niedostępne / unavailable / nicht verfügbar



OFERTA INWESTYCYJNA / INVESTMENT OFFER / INVESTITIONSANGEBOT KUTNO

Dostępny obszar / Available area / Verfügbare Fläche	2,18 ha + 5,8 ha + 11,7 ha + 4,52 ha + 1,6 ha + 6,4 ha
Właściciel / Owner / Eigentümer	Miasto - Gmina Kutno / Municipal Community of Kutno / Stadt-Gemeinde Kutno
Ważny plan zagospodarowania przestrzennego / Valid Zoning Plan / Gültiger Raumbewirtschaftungsplan	•
Przeznaczenie / Zoning / Bestimmung	Przemysł / Industry / Industrie
Energia elektryczna / Electricity / Stromversorgung	•
Napięcie / Voltage / Spannung [kV]	15 kV
Dostępna moc / Available capacity / Verfügbare Leistung [MW]	Max 50 MW
Gaz / Gas supply / Gasleitung	•
Woda / Water supply / Wasserleitung	•
Kanalizacja / Sewage discharge / Kanalisationsanschluss	•

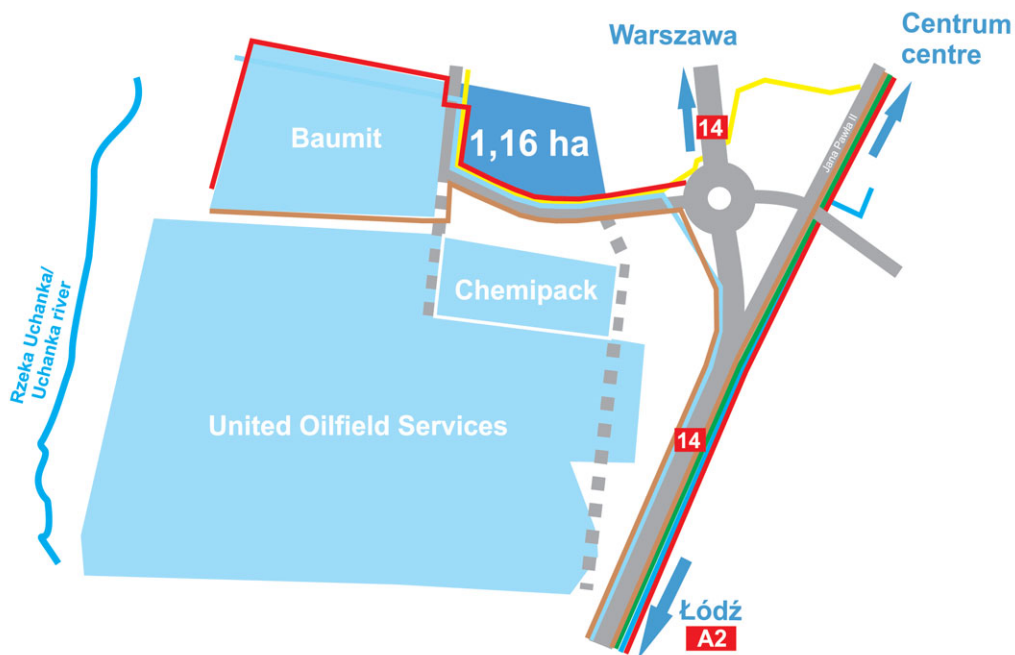
- dostępne / available / verfügbar ○ niedostępne / unavailable / nicht verfügbar



OFERTA INWESTYCYJNA / INVESTMENT OFFER / INVESTITIONSANGEBOT LUĆMIERZ

Dostępny obszar / Available area / Verfügbare Fläche	11,4839 ha
Właściciel / Owner / Eigentümer	ŁSSE S.A. / Lodz SEZ / Die Sonderwirtschaftszone Lodz
Ważny plan zagospodarowania przestrzennego / Valid Zoning Plan / Gültiger Raumbewirtschaftungsplan	•
Przeznaczenie / Zoning / Bestimmung	Tereny przemysłu, magazynów i składów wraz z obiektami towarzyszącymi Industry, warehouses, storage together with surrounding objects / Industriegebäuden, Lager und Speicher mit Nebengebäuden
Energia elektryczna / Electricity / Stromversorgung	•
Napięcie / Voltage / Spannung [kV]	15 kV
Dostępna moc / Available capacity / Verfügbare Leistung [MW]	2 MW
Gaz / Gas supply / Gasleitung	o
Woda / Water supply / Wasserleitung	•
Kanalizacja / Sewage discharge / Kanalisationsanschluss	o

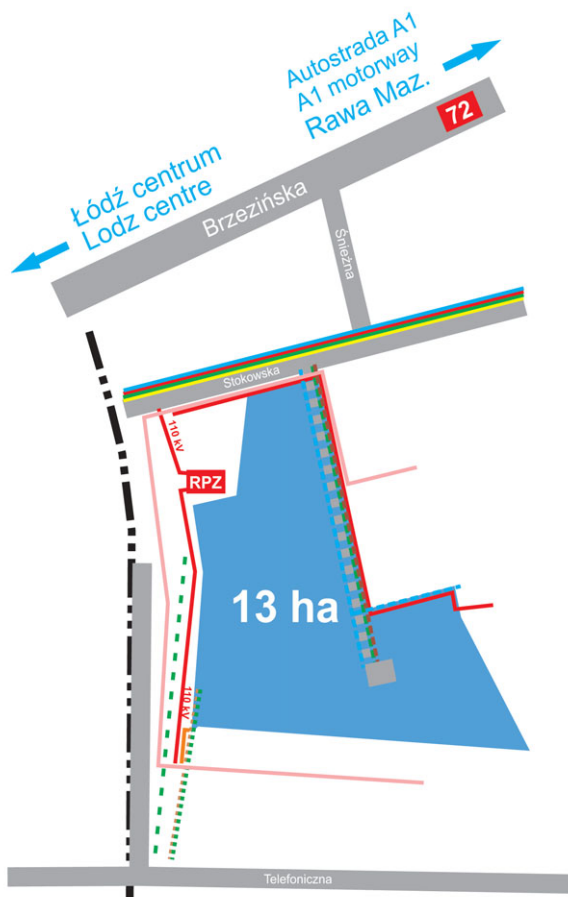
• dostępne / available / verfügbar o niedostępne / unavailable / nicht verfügbar



OFERTA INWESTYCYJNA / INVESTMENT OFFER / INVESTITIONSANGEBOT ŁOWICZ

Dostępny obszar / Available area / Verfügbare Fläche	1,16 ha
Właściciel / Owner / Eigentümer	Gmina Miasto Łowicz / Łowicz Commune / Gemeinde Łowicz
Ważny plan zagospodarowania przestrzennego / Valid Zoning Plan / Gültiger Raumbewirtschaftungsplan	•
Przeznaczenie / Zoning / Bestimmung	Przemysł, usługi i logistyka / Industry, services and logistics / Industrie, Dienstleistungen, Lager
Energia elektryczna / Electricity / Stromversorgung	•
Napięcie / Voltage / Spannung [kV]	15 kV
Dostępna moc / Available capacity / Verfügbare Leistung [MW]	2 MW
Gaz / Gas supply / Gasleitung	•
Woda / Water supply / Wasserleitung	•
Kanalizacja / Sewage discharge / Kanalisationsanschluss	•

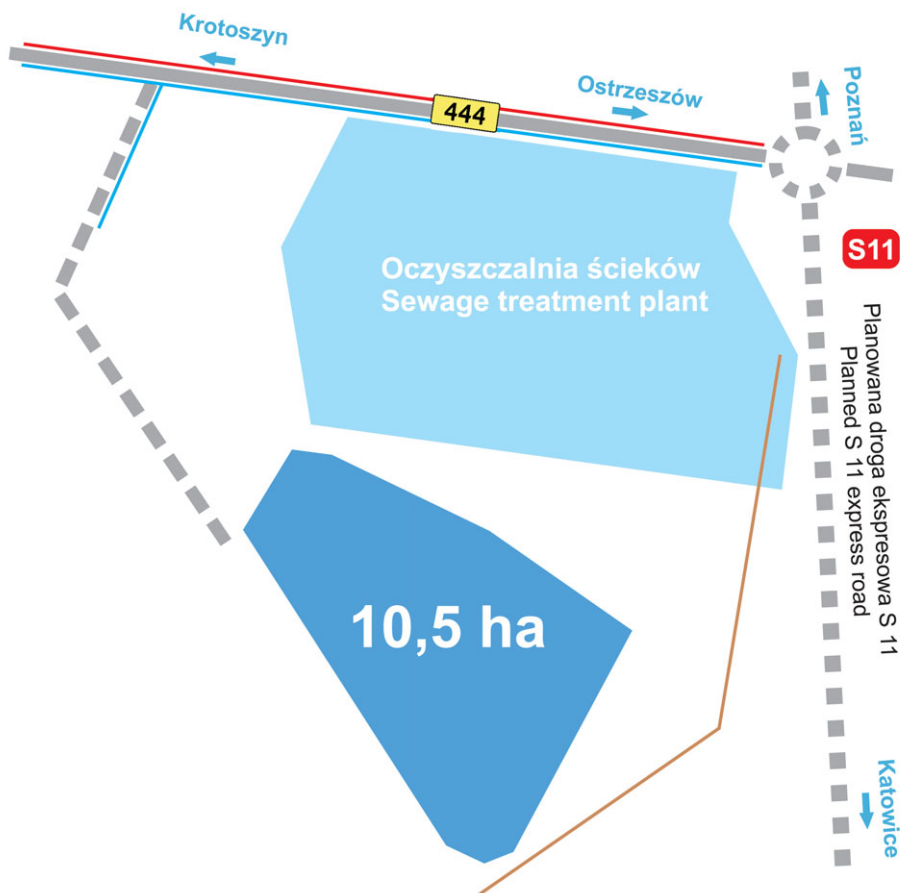
- dostępne / available / verfügbar ○ niedostępne / unavailable / nicht verfügbar



OFERTA INWESTYCYJNA / INVESTMENT OFFER / INVESTITIONSANGEBOT ŁÓDŹ STOKOWSKA

Dostępny obszar / Available area / Verfügbare Fläche	13,1428 ha
Właściciel / Owner / Eigentümer	ŁSSE S.A. / Lodz SEZ / Die Sonderwirtschaftszone Lodz
Ważny plan zagospodarowania przestrzennego / Valid Zoning Plan / Gültiger Raumbewirtschaftungsplan	o
Przeznaczenie / Zoning / Bestimmung	Zabudowa produkcyjna, magazyny, usługi (2PU). Maksymalna powierzchnia zabudowy: 60% / Production, services, warehouses and storage (2PU). Maximum building coverage: 60% / Produktionsgebäuden, Lager, Dienstleistungen (2PU). Maximale Bebauungsfläche: 60%
Energia elektryczna / Electricity / Stromversorgung	•
Napięcie / Voltage / Spannung [kV]	110 kV
Gaz / Gas supply / Gasleitung	•
Woda / Water supply / Wasserleitung	•
Kanalizacja sanitarna / Sewage discharge / Schmutzwasserableitung	•
Kanalizacja deszczowa / Rain water discharge / Regenwasserableitung	•

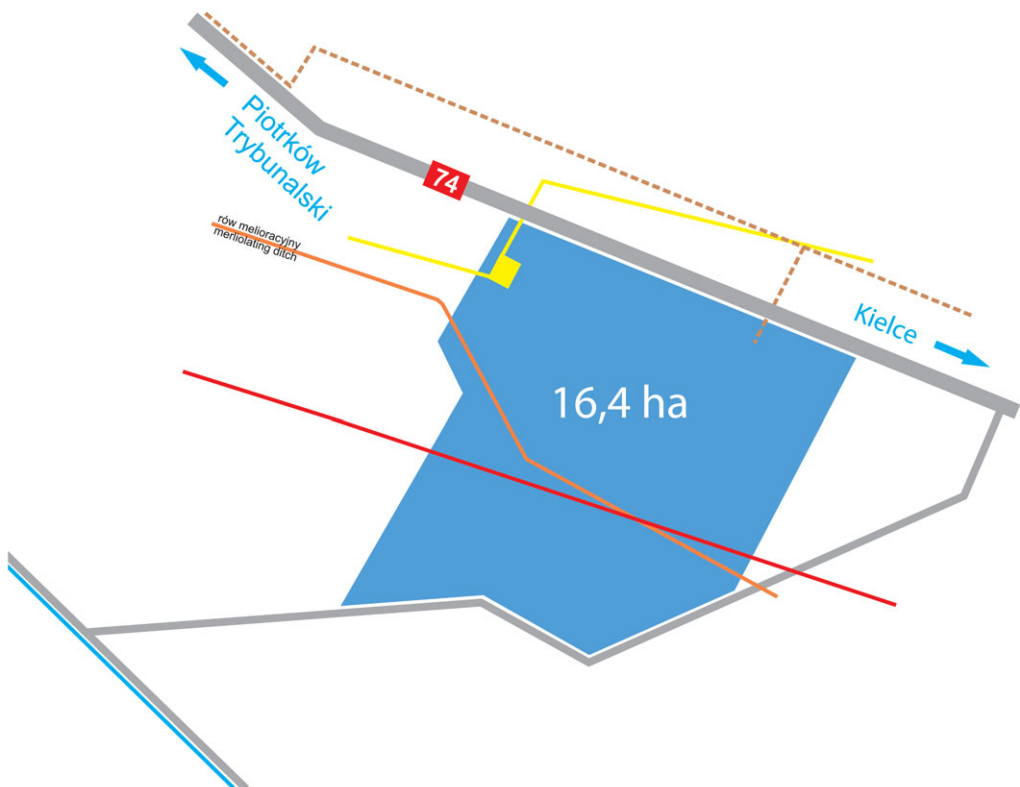
- dostępne / available / verfügbar o niedostępne / unavailable / nicht verfügbar



OFERTA INWESTYCYJNA / INVESTMENT OFFER / INVESTITIONSANGEBOT OSTRZESZÓW

Dostępny obszar / Available area / Verfügbare Fläche	10,5106 ha
Właściciel / Owner / Eigentümer	Miasto i Gmina Ostrzeszów / Town Municipality of Ostrzeszów / Stadt und Gemeinde Ostrzeszów
Ważny plan zagospodarowania przestrzennego / Valid Zoning Plan / Gültiger Raumbewirtschaftungsplan	•
Przeznaczenie / Zoning / Bestimmung	Obowiązujący obecnie plan jest w trakcie zmiany. Docelowym przeznaczeniem jest przemysł i usługi / Current master plan is being changed. The objective zoning are industry and services / Der zurzeit gültige Raumbewirtschaftungsplan wird geändert. Langfristige Bestimmung -Industrie und Dienstleistungen
Energia elektryczna / Electricity / Stromversorgung	○ przyłączy w odległości 620 m / 620 m to connection point / Entfernung zum Anschluss: 620 m
Napięcie / Voltage / Spannung [kV]	400 V
Dostępna moc / Available capacity / Verfügbare Leistung [MW]	63 kVA
Gaz / Gas supply / Gasleitung	○
Woda / Water supply / Wasserleitung	○ przyłączy w odległości 300 m / 300 m to connection point / Entfernung zum Anschluss: 300 m
Kanalizacja / Sewage discharge / Kanalisationsanschluss	•

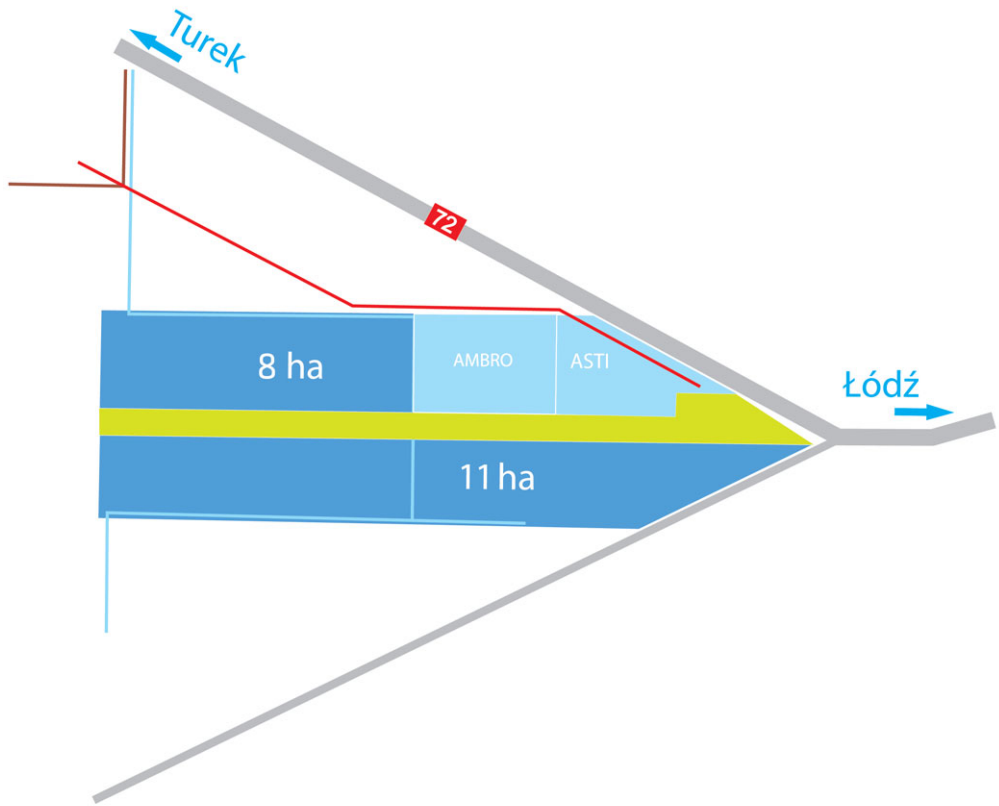
- dostępne / available / verfügbar ○ niedostępne / unavailable / nicht verfügbar



OFERTA INWESTYCYJNA / INVESTMENT OFFER / INVESTITIONSANGEBOT PARADYŻ WÓJCIN

Dostępny obszar / Available area / Verfügbare Fläche	16,4 ha
Właściciel / Owner / Eigentümer	Gmina Paradyż / Paradyż Commune / Paradyż Gemeinde
Ważny plan zagospodarowania przestrzennego / Valid Zoning Plan / Gültiger Raumbewirtschaftungsplan	•
Przeznaczenie / Zoning / Bestimmung	Obecny plan jest w trakcie zmiany, przeznaczenie - rolnicze / Actual plan is being changed, current zoning is agricultural / Der gültige Raumbewirtschaftungsplan wird geändert, Bestimmung - Landwirtschaft
Energia elektryczna / Electricity / Stromversorgung	•
Napięcie / Voltage / Spannung [kV]	15 kV
Dostępna moc / Available capacity / Verfügbare Leistung [MW]	15 kV
Gaz / Gas supply / Gasleitung	•
Woda / Water supply / Wasserleitung	•
Kanalizacja / Sewage discharge / Kanalisationsanschluss	•

• dostępne / available / verfügbar o niedostępne / unavailable / nicht verfügbar



OFERTA INWESTYCYJNA / INVESTMENT OFFER / INVESTITIONSANGEBOT PRZYKONA

Dostępny obszar / Available area / Verfügbare Fläche	8 ha
Właściciel / Owner / Eigentümer	Gmina Przykona / Commune Przykona / Gemeinde Przykona
Ważny plan zagospodarowania przestrzennego / Valid Zoning Plan / Gültiger Raumbewirtschaftungsplan	•
Przeznaczenie / Zoning / Bestimmung	Przemysł / Industry / Industrie
Energia elektryczna / Electricity / Stromversorgung	•
Napięcie / Voltage / Spannung [kV]	15 kV
Dostępna moc / Available capacity / Verfügbare Leistung [MW]	2 MW
Gaz / Gas supply / Gasleitung	○
Woda / Water supply / Wasserleitung	•
Kanalizacja / Sewage discharge / Kanalisationsanschluss	•

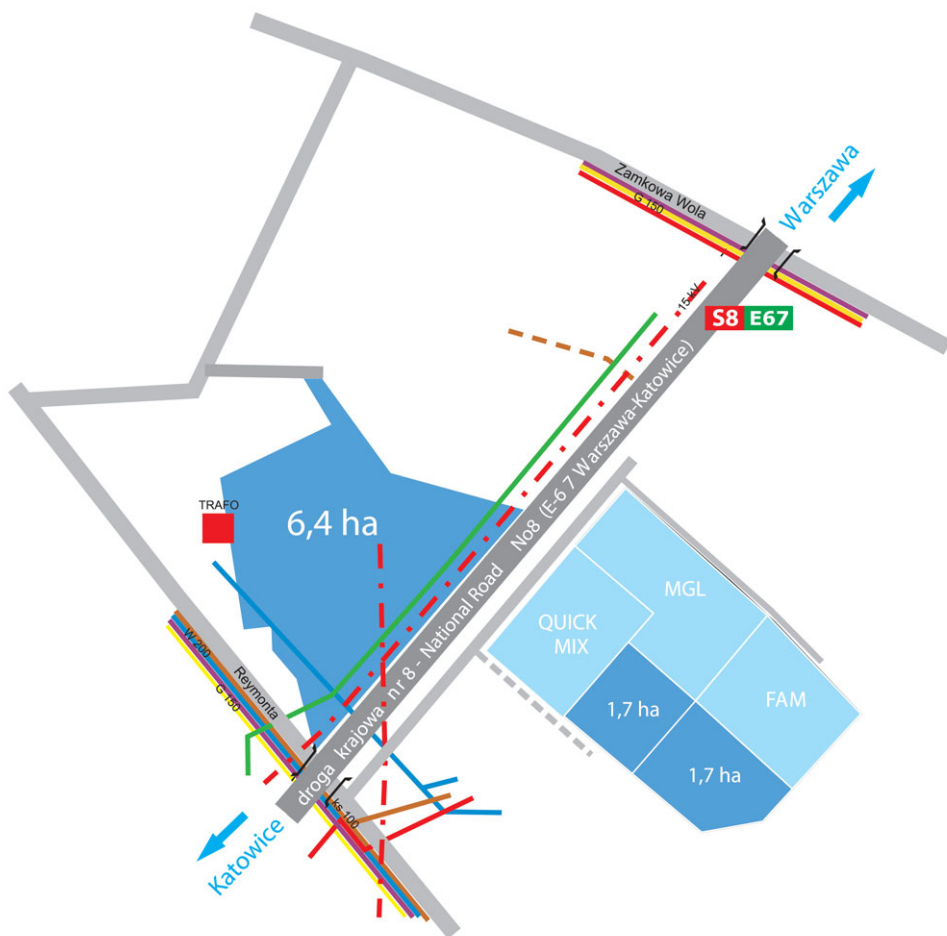
• dostępne / available / verfügbar ○ niedostępne / unavailable / nicht verfügbar



OFERTA INWESTYCYJNA / INVESTMENT OFFER / INVESTITIONSANGEBOT RADOMSKO

Dostępny obszar / Available area / Verfügbare Fläche	52 ha
Właściciel / Owner / Eigentümer	Gmina Miejska Radomsko / Municipal Commune Radomsko / Stadtgeme- inde Radomsko
Ważny plan zagospodarowania przestrzennego / Valid Zoning Plan / Gültiger Raumbewirtschaftungsplan	•
Przeznaczenie / Zoning / Bestimmung	Przemysłowe, usługowe, magazynowe / Industry, services, warehouses / Indu- strie, Dienstleistungen, Lager
Energia elektryczna / Electricity / Stromversorgung	•
Napięcie / Voltage / Spannung [kV]	15 kV i 110 kV
Dostępna moc / Available capacity / Verfügbare Leistung [MW]	35 MW i więcej / 35 MW and more / 35 MW und mehr
Gaz / Gas supply / Gasleitung	•
Woda / Water supply / Wasserleitung	•
Kanalizacja / Sewage discharge / Kanalisationsanschluss	•

- dostępne / available / verfügbar o niedostępne / unavailable / nicht verfügbar



OFERTA INWESTYCYJNA / INVESTMENT OFFER / INVESTITIONSANGEBOT RAWA MAZOWIECKA

Dostępny obszar / Available area / Verfügbare Fläche	1,7 ha + 1,7 ha + 6,4 ha
Właściciel / Owner / Eigentümer	Starostwo Powiatowe w Rawie Mazowieckiej / County Office in Rawa Mazowiecka / Landratsamt in Rawa Mazowiecka
Ważny plan zagospodarowania przestrzennego / Valid Zoning Plan / Gültiger Raumbewirtschaftungsplan	•
Przeznaczenie / Zoning / Bestimmung	Przeznaczony pod produkcję i usługi / Designed for industry and services / Herstellung und Dienstleistungen
Energia elektryczna / Electricity / Stromversorgung	o przyłączy w odległości 200 m / 200 m to connection point / Entfernung zum Anschluss: 200 m
Napięcie / Voltage / Spannung [kV]	15 kV
Dostępna moc / Available capacity / Verfügbare Leistung [MW]	1 MW
Gaz / Gas supply / Gasleitung	o przyłączy w odległości 200 m / 200 m to connection point / Entfernung zum Anschluss: 200 m
Woda / Water supply / Wasserleitung	o przyłączy w odległości 200 m / 200 m to connection point / Entfernung zum Anschluss: 200 m
Kanalizacja / Sewage discharge / Kanalisationsanschluss	o przyłączy w odległości 200 m / 200 m to connection point / Entfernung zum Anschluss: 200 m

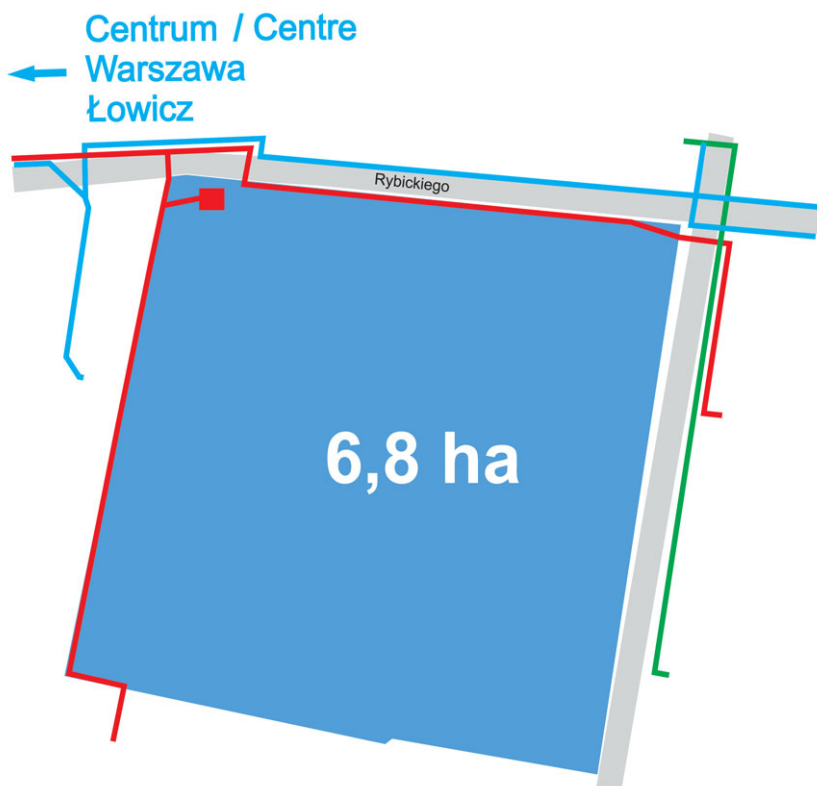
- dostępne / available / verfügbar o niedostępne / unavailable / nicht verfügbar



OFERTA INWESTYCYJNA / INVESTMENT OFFER / INVESTITIONSANGEBOT SIERADZ

Dostępny obszar / Available area / Verfügbare Fläche	7,3 ha + 5,2 ha
Właściciel / Owner / Eigentümer	Gmina Miasto Sieradz / Municipality of Sieradz / Stadt-Gemeinde Sieradz
Ważny plan zagospodarowania przestrzennego / Valid Zoning Plan / Gültiger Raumbewirtschaftungsplan	•
Przeznaczenie / Zoning / Bestimmung	Produkcja / Production / Herstellung
Energia elektryczna / Electricity / Stromversorgung	•
Napięcie / Voltage / Spannung [kV]	15 kV
Dostępna moc / Available capacity / Verfügbare Leistung [MW]	15 MW
Gaz / Gas supply / Gasleitung	•
Woda / Water supply / Wasserleitung	•
Kanalizacja / Sewage discharge / Kanalisationsanschluss	•

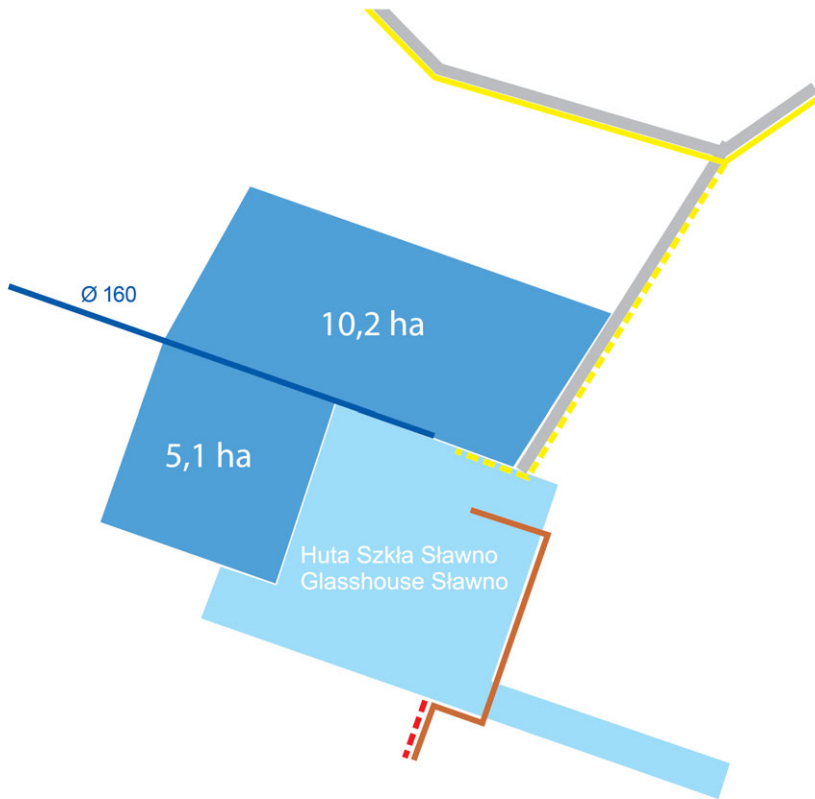
• dostępne / available / verfügbar o niedostępne / unavailable / nicht verfügbar



OFERTA INWESTYCYJNA / INVESTMENT OFFER / INVESTITIONSANGEBOT SKIERNIEWICE RYBICKIEGO

Dostępny obszar / Available area / Verfügbare Fläche	6,8 ha
Właściciel / Owner / Eigentümer	Gmina Miasto Skiernewice / Skiernewice Municipal Commune / Gemeinde- Stadt Skiernewice
Ważny plan zagospodarowania przestrzennego / Valid Zoning Plan / Gültiger Raumbewirtschaftungsplan	•
Przeznaczenie / Zoning / Bestimmung	Tereny produkcyjno - usługowe / Manufacture and services designation / Produktions- und Dienstleistungsgebiet
Energia elektryczna / Electricity / Stromversorgung	•
Napięcie / Voltage / Spannung [kV]	15 kV
Dostępna moc / Available capacity / Verfügbare Leistung [MW]	
Gaz / Gas supply / Gasleitung	○
Woda / Water supply / Wasserleitung	•
Kanalizacja / Sewage discharge / Kanalisationsanschluss	○

• dostępne / available / verfügbar ○ niedostępne / unavailable / nicht verfügbar



OFERTA INWESTYCYJNA / INVESTMENT OFFER / INVESTITIONSANGEBOT SŁAWNO

Dostępny obszar / Available area / Verfügbare Fläche	5,1 ha + 10,2 ha
Właściciel / Owner / Eigentümer	5,1 ha - Gmina Sławno; 10,2 ha - Właściciel prywatny 5,1 ha - Sławno Commune; 10,2 ha - Private Owner 5,1 ha - Gemeinde Sławno; 10,2 ha - Privateigentum
Ważny plan zagospodarowania przestrzennego / Valid Zoning Plan / Gültiger Raumbewirtschaftungsplan	o
Przeznaczenie / Zoning / Bestimmung	Brak planu. W studium - Tereny rozwojowe / Lack of Zoning Plan. Developmental areas - under study / Kein Raumbewirtschaftungsplan. In der Studie der Rahmenbedingungen Entwicklungsgebiete
Energia elektryczna / Electricity / Stromversorgung	Rozpoczęte roboty budowlane w zakresie budowy linii energetycznych. Budowa stacji 110/15 kV Sławno oraz dwutorowej linii 110 kV Commenced construction works regarding power line construction. Construction of 110/15 kV Sławno Substation and 110 kV double-circuit power line/ Angefangene Bauarbeiten im Bereich. Verlegung der Stromversorgungsleitungen. Bau einer Trafostation 110/15 kV Sławno und der 10 kV Doppelleitung
Napięcie / Voltage / Spannung [kV]	15 kV
Dostępna moc / Available capacity / Verfügbare Leistung [MW]	1 MW
Gaz / Gas supply / Gasleitung	Projektowane do granic terenu o średnicy DN 300, max. Ciśnienie MOP = 6,3 MPa / Designed within the area borders, with diameter of DN 300, Max. Operating Pressure (MOP) = 6.3 MPa / Im Projekt bis zu Grundstücksgrenzen, mit Durchmesser DN 300, max. Druck MDP = 6,3 Mpa
Woda / Water supply / Wasserleitung	•
Kanalizacja / Sewage discharge / Kanalisationsanschluss	• Projektowana do granic terenu / Designed within the area borders / Im Projekt bis zu Grundstücksgrenzen

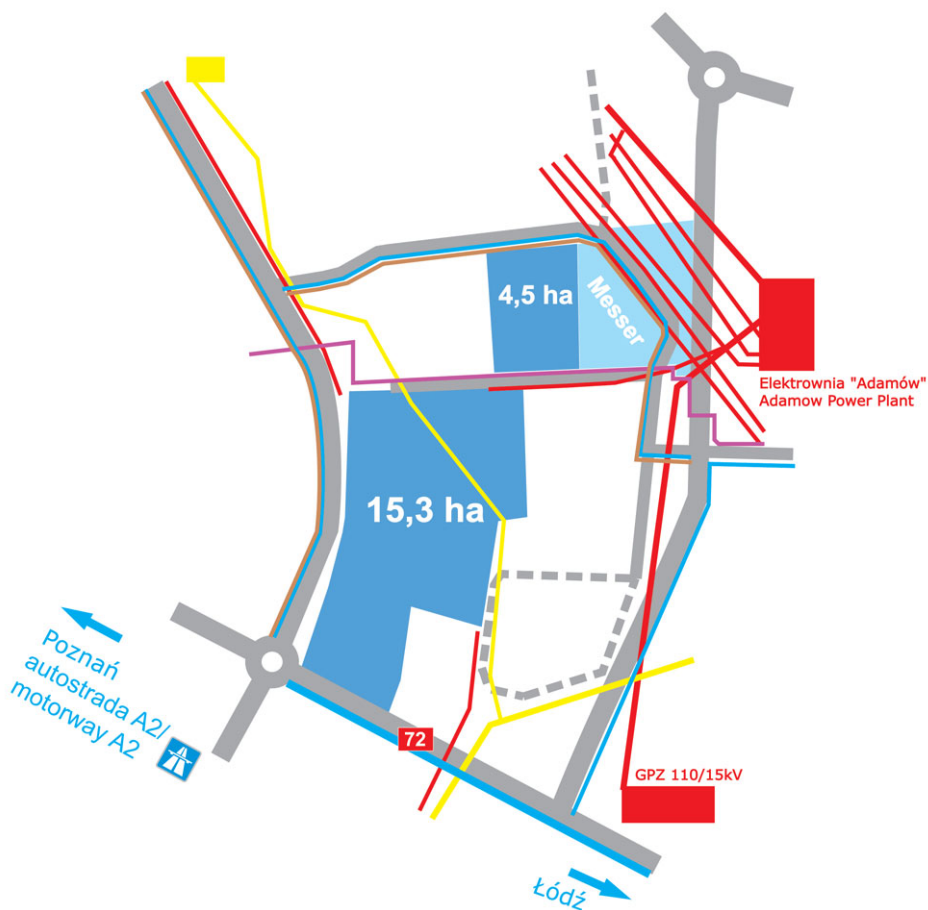
- dostępne / available / verfügbar o niedostępne / unavailable / nicht verfügbar



OFERTA INWESTYCYJNA / INVESTMENT OFFER / INVESTITIONSANGEBOT SOCHACZEW

Dostępny obszar / Available area / Verfügbare Fläche	6,0 ha
Właściciel / Owner / Eigentümer	Gmina Miasto Sochaczew / Sochaczew Municipal Commune / Stadt-Gemeinde Sochaczew
Ważny plan zagospodarowania przestrzennego / Valid Zoning Plan / Gültiger Raumbewirtschaftungsplan	•
Przeznaczenie / Zoning / Bestimmung	Wielofunkcyjna zabudowa usługowa / Multifunctional facilities providing services / Multifunktionale Dienstleistungsbebauung
Energia elektryczna / Electricity / Stromversorgung	•
Napięcie / Voltage / Spannung [kV]	15 kV
Dostępna moc / Available capacity / Verfügbare Leistung [MW]	
Gaz / Gas supply / Gasleitung	•
Woda / Water supply / Wasserleitung	•
Kanalizacja / Sewage discharge / Kanalisationsanschluss	•

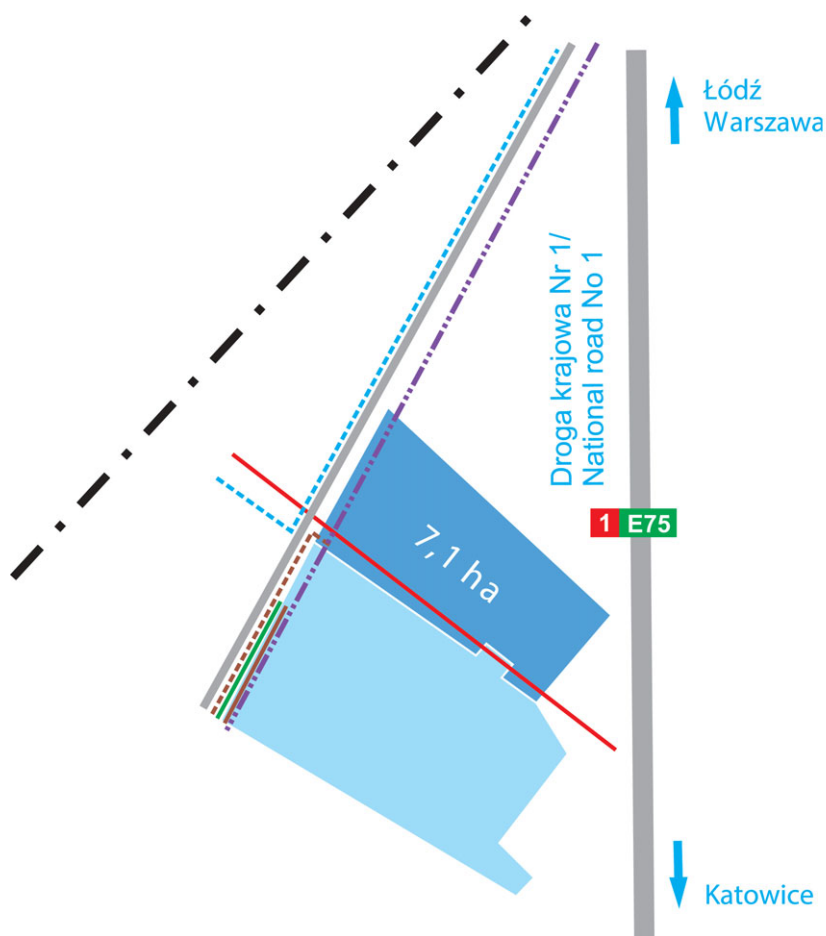
- dostępne / available / verfügbar ○ niedostępne / unavailable / nicht verfügbar



OFERTA INWESTYCYJNA / INVESTMENT OFFER / INVESTITIONSANGEBOT TUREK

Dostępny obszar / Available area / Verfügbare Fläche	15,3 ha + 4,5 ha
Właściciel / Owner / Eigentümer	Gmina Miejska Turek / Turek Municipal Commune / Stadtgemeinde Turek
Ważny plan zagospodarowania przestrzennego / Valid Zoning Plan / Gültiger Raumbewirtschaftungsplan	•
Przeznaczenie / Zoning / Bestimmung	Przemysł, usługi i magazyny / Industry, services and warehouses / Industrie, Dienstleistungen, Lager
Energia elektryczna / Electricity / Stromversorgung	•
Napięcie / Voltage / Spannung [kV]	0,4 - 110 kV
Dostępna moc / Available capacity / Verfügbare Leistung [MW]	Bez ograniczeń / Not limited / Unbegrenzt
Gaz / Gas supply / Gasleitung	•
Woda / Water supply / Wasserleitung	•
Kanalizacja / Sewage discharge / Kanalisationsanschluss	•

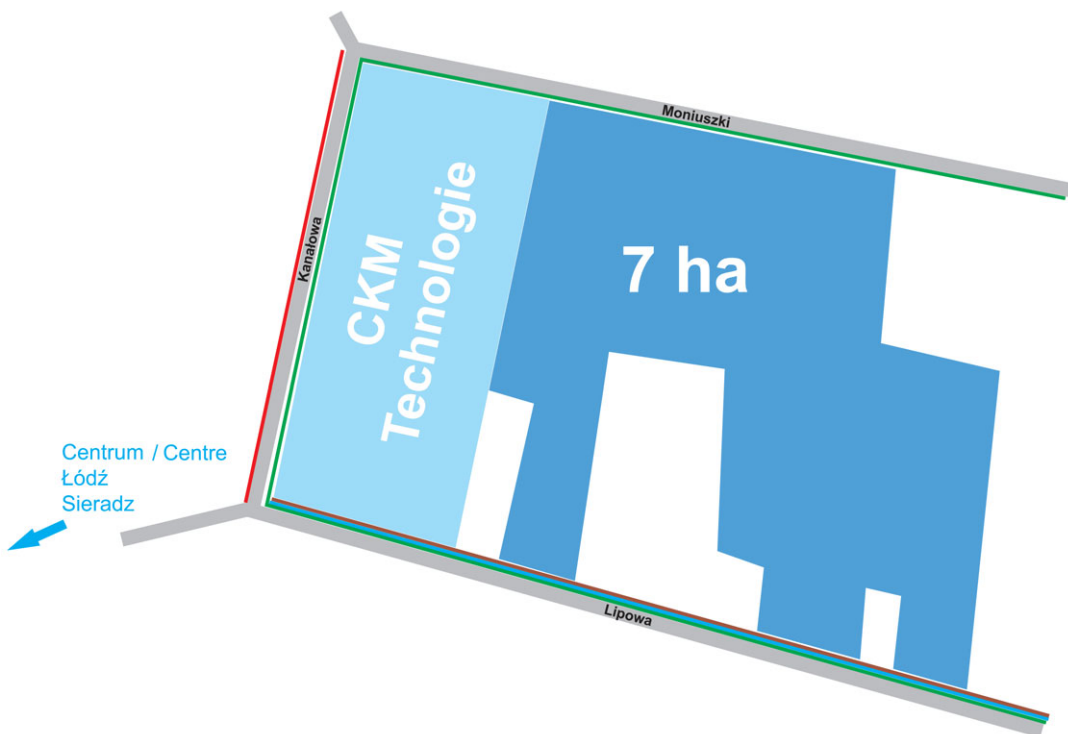
- dostępne / available / verfügbar o niedostępne / unavailable / nicht verfügbar



OFERTA INWESTYCYJNA / INVESTMENT OFFER / INVESTITIONSANGEBOT WOLA KRZYSZTOPORSKA

Dostępny obszar / Available area / Verfügbare Fläche	7,14 ha
Właściciel / Owner / Eigentümer	Gmina Wola Krzysztoporska / Wola Krzysztoporska Commune / Gemeinde Wola Krzysztoporska
Ważny plan zagospodarowania przestrzennego / Valid Zoning Plan / Gültiger Raumbewirtschaftungsplan	•
Przeznaczenie / Zoning / Bestimmung	Cele przemysłowo-składowe / Industry and warehouses / Industrie - und Lagerobjekte
Energia elektryczna / Electricity / Stromversorgung	•
Napięcie / Voltage / Spannung [kV]	15 kV
Dostępna moc / Available capacity / Verfügbare Leistung [MW]	2 MW
Gaz / Gas supply / Gasleitung	○
Woda / Water supply / Wasserleitung	•
Kanalizacja / Sewage discharge / Kanalisationsanschluss	•

- dostępne / available / verfügbar ○ niedostępne / unavailable / nicht verfügbar

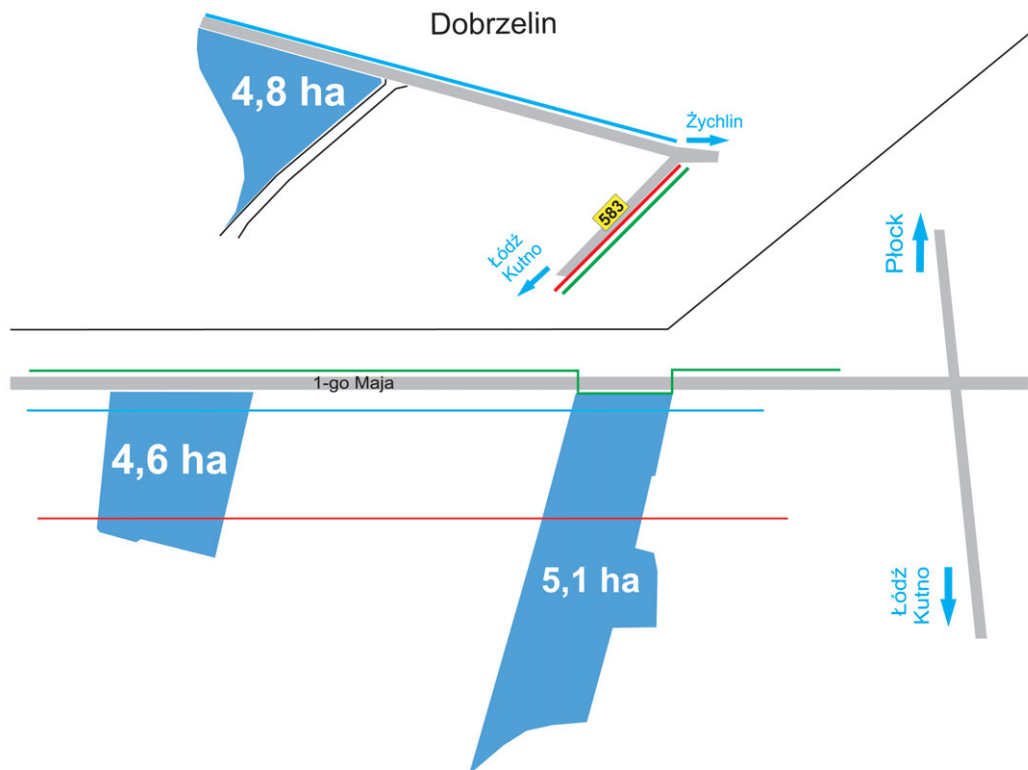


OFERTA INWESTYCYJNA / INVESTMENT OFFER / INVESTITIONSANGEBOT

Zduńska Wola

Dostępny obszar / Available area / Verfügbare Fläche	7 ha
Właściciel / Owner / Eigentümer	Miasto Zduńska Wola / The city of Zduńska Wola / Stadt Zduńska Wola
Ważny plan zagospodarowania przestrzennego / Valid Zoning Plan / Gültiger Raumbewirtschaftungsplan	•
Przeznaczenie / Zoning / Bestimmung	Przemysł, usługi, magazyny / Industrial, service activity and warehouses / Industrie, Dienstleistungen, Lager
Energia elektryczna / Electricity / Stromversorgung	•
Napięcie / Voltage / Spannung [kV]	
Dostępna moc / Available capacity / Verfügbare Leistung [MW]	2 MW
Gaz / Gas supply / Gasleitung	○
Woda / Water supply / Wasserleitung	•
Kanalizacja / Sewage discharge / Kanalisationsanschluss	•

• dostępne / available / verfügbar ○ niedostępne / unavailable / nicht verfügbar



OFERTA INWESTYCYJNA / INVESTMENT OFFER / INVESTITIONSANGEBOT Żychlin

Teren / Area / Gebiet	1-ego Maja	Dobrzelin
Dostępny obszar / Available area / Verfügbare Fläche	4,6 ha + 5 ha	4,84 ha
Właściciel / Owner / Eigentümer	Mienie komunalne / Commune property / Kommunaleigentum	
Ważny plan zagospodarowania przestrzennego / Valid Zoning Plan / Gültiger Raumbewirtschaftungsplan	○	○
Przeznaczenie / Zoning / Bestimmung	Brak miejscowego planu zagospodarowania przestrzennego / No spatial development plan / Kein Raumbewirtschaftungsplan	
Energia elektryczna / Electricity / Stromversorgung	○	○
Napięcie / Voltage / Spannung [kV]	15 kV	15 kV
Dostępna moc / Available capacity / Verfügbare Leistung [MW]	Zgodnie z umowami z zakładem energetycznym / According to agreements with local power provider / Gemäß den Verträgen mit Energielieferanten	
Gaz / Gas supply / Gasleitung	○	○
Woda / Water supply / Wasserleitung	●	○
Kanalizacja / Sewage discharge / Kanalisationsanschluss	●	○

- dostępne / available / verfügbar ○ niedostępne / unavailable / nicht verfügbar



Łódzka Specjalna Strefa Ekonomiczna S.A.
Lodz Special Economic Zone Joint Stock Co.

22/24 Tymienieckiego St., 90-349 Lodz, Poland
Tel.: + 48 42 676 27 53, + 48 42 676 27 54
Fax: + 48 42 676 27 55
E-Mail: info@sse.lodz.pl

www.sse.lodz.pl
mapa.sse.lodz.pl; www.posrednictwo.sse.lodz.pl
www.facebook.com/lodzkaSSE

Handmade
© 2014 ŁSSE
Design by Jurczyk Design