



- LEGENDA PROJEKT ORGANIZACJI RUCHU**
- istniejące oznakowanie pionowe
 - istniejące oznakowanie poziome
 - projektowane oznakowanie pionowe
 - projektowane oznakowanie poziome - malowane (odtworzenie stanu istniejącego)

- LEGENDA**
- granice działek
 - parking - nawierzchnia brukowa kostka 9x12x6 kolor ciemny szary
 - ciąg pieszy - nawierzchnia brukowa płyty gładkie 60x20x8 płyty kolor jasny szary
 - ciąg pieszy - nawierzchnia brukowa kostka 9x12x6 kolor jasny szary
 - plac
 - nawierzchnia mineralna wodoprzepuszczalna - kolor jasny szary
 - murki betonowe o zmiennej wysokości
 - nawierzchnia mineralna wodoprzepuszczalna - kolor beżowy
 - obrzeże betonowe
 - projektowana zieleni niska - trawniki pochyle
 - kompozycja traw ozdobnych do wys. 0,9m
 - projektowane nasadzenia drzew
 - projektowane nasadzenia - drzewo iglaste
 - istniejące drzewa liściaste do pozostawienia
 - projektowane drzewa w donicach/ alternatywnie nasadzenia z zastosowaniem ekranów ograniczających rozrost korzeni
 - istniejąca zieleni do usunięcia
 - istniejący wodociąg do usunięcia
 - projektowany wodociąg WA100

- MAŁA ARCHITEKTURA**
- ławka L1 - patrz arkusz A1
 - ławka L2 - patrz arkusz A1
 - kosz na śmieci K - patrz arkusz A1
 - stojak na rowery SR- patrz arkusz A1
 - lokalizacja opraw oświetleniowych LED na słupach - patrz arkusz A1
 - lokalizacja opraw oświetleniowych gruntowych LED
 - lokalizacja oświetlenie krawędziowe
 - siedzisko drewniane - patrz arkusz A2
 - istniejący herb Miasta Turku do pozostawienia
 - lokalizacja kamer
 - elementy do usunięcia
 - kierunek ruchu pojazdów

Przebieg inwestycji:
Rewitalizacja przestrzeni publicznej miasta Turku w obszarze
od Placu Sienkiewicza do ul. Armii Krajowej

PROJEKT ZAGOSPODAROWANIA TERENU 1:500 ARCH.






INWESTOR: GMINA MIEJSKA TUREK, Kaliska 59, 62-700 Turek

PROJEKTOWAŁ: arch. Mikołaj Pikul, arch. Patrycja Matysik-Ochalek

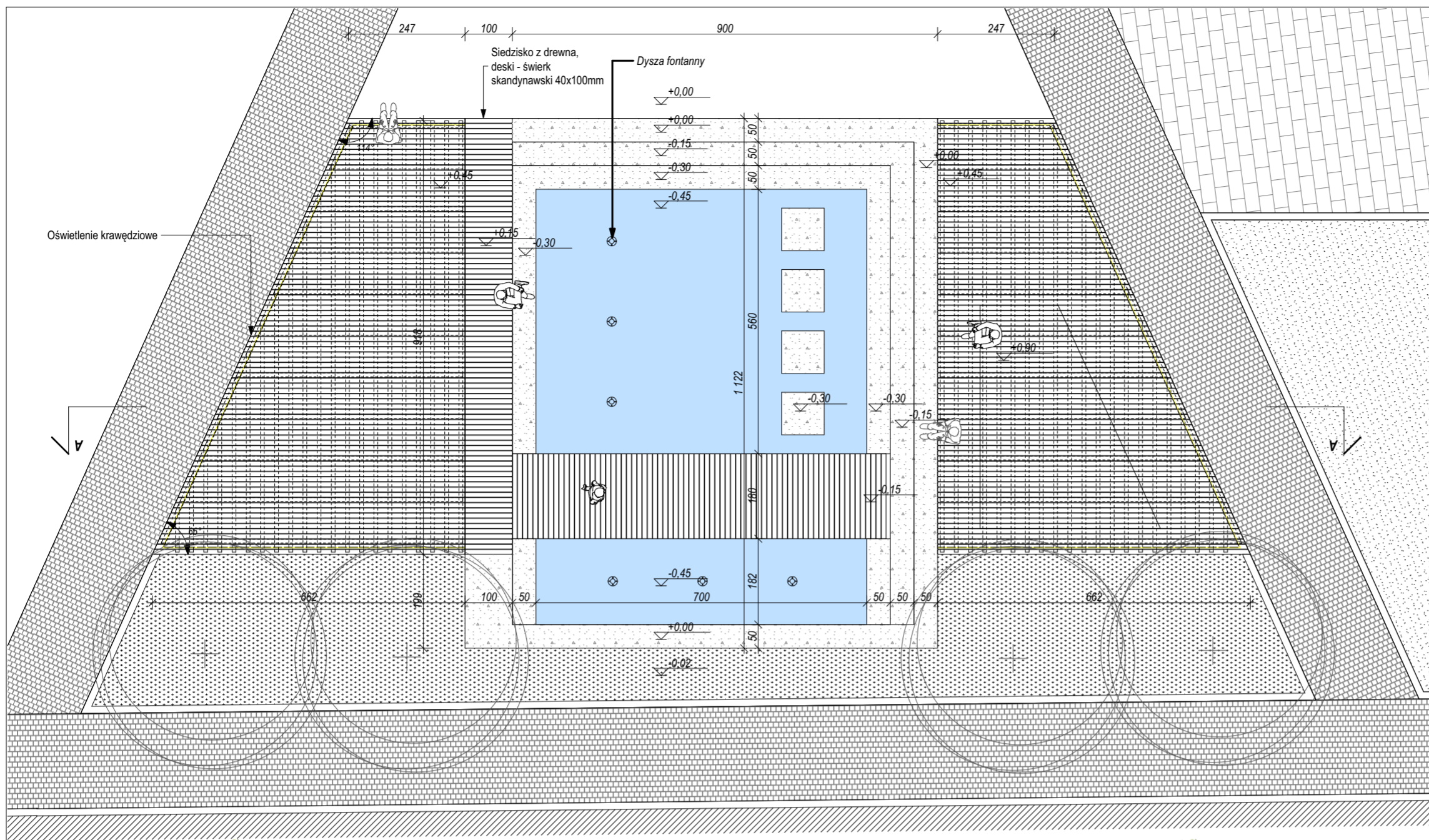
PIKUL ARCHITEKCI ul. Witosa 80, 38-200 Jasto, tel. 605 311 199 pikularchitekci@gmail.com www.mpikul.pl

VI 2018 K-PZT


ZESTAWIENIE ELEMENTÓW MAŁEJ ARCHITEKTURY I OŚWIETLENIA

LP.	NAZWA	ILOŚĆ [szt]	OPIS	GRAFIKA
1.	ŁAWKA L1	6 SZTUK	Ławka o wymiarze 180x45x45cm (dł.x szer. x h). Konstrukcja wykonana z blachy ze stali nierdzewnej. Elementy drewniane ze świerka skandynawskiego zabezpieczone impregnatem.	
2.	ŁAWKA L2	28 SZTUK	Ławka o wymiarze 180x52x13,8cm (dł.x szer. x h). Konstrukcja ze stali nierdzewnej, wykonana z profili 50x100mm. Elementy drewniane ze świerka skandynawskiego zabezpieczone impregnatem.	
3.	KOSZ K	13 SZTUK	Kosz o wymiarach 40x85x26cm z otwieraną klapą z wkładem z blachy ocynkowanej o pojemności 55L. Produkt ze stali nierdzewnej, kotwiony do podłoża.	
4.	STOJAK NA ROWER SR	10 SZTUK	Stojak na rowery o wymiarach 60x5x80cm (dł.x szer. x h). Produkt bezpieczny i praktyczny dający możliwość blokady ramy roweru, z miejscem na reklamę. Konstrukcja ze stali nierdzewnej z profili 50x50x2mm.	
5.	LAMPA ULICZNA L	9 SZTUK	Lampa uliczna wykonana z aluminium o wysokiej odporności na korozję. Słup lampy Ø120mm, głowica Ø880mm. Przezroczyste szkło hartowane o grubości 8mm.	

Przedmiot inwestycji:		Rewitalizacja przestrzeni publicznej miasta Turku w obszarze od Placu Sienkiewicza do ul. Armii Krajowej	
Tytuł rysunku:		ZESTAWIENIE ELEMENTÓW MAŁEJ ARCHITEKTURY	
Skala:		ARCH.	
Inwestor:			
GMINA MIEJSKA TUREK, Kaliska 59, 62-700 Turek			
opracowanie:		podpis:	
arch. Mikołaj Pikul arch. Patrycja Matysik-Ochalek			
pikul ARCHITEKCI ul. Witosa 80, 38-200 Jasto, tel. 605 311 199 pikularchitekci@gmail.com www.mpikul.pl		data: VI 2018 nr rysu: K-A1	





- LEGENDA**
- istniejąca nawierzchnia asfaltowa
 - ciąg pieszy - nawierzchnia brukowa płyty gładkie 60x20x8 płyty kolor szary
 - ciąg pieszy - nawierzchnia brukowa kostka 9x12x6 kolor szary
 - plac nawierzchnia mineralna wodoprzepuszczalna - kolor jasny szary
 - zieleni niska projektowana
 - fontanna - beton wodoszczelny
 - kompozycja traw ozdobnych do wys. 0,6m
 - woda



przedmiot inwestycji:		skala: 1:100	
Rewitalizacja przestrzeni publicznej miasta Turku w obszarze od Placu Sienkiewicza do ul. Armii Krajowej		tytuł rysunku: FONTANNA	
autor:		opracowanie: ARCH.	
arch. Mikołaj Pikul		projektant: ARCH.	
arch. Patrycja Matysik-Ochalek		opis:	
GMINA MIEJSKA TUREK, Kaliska 59, 62-700 Turek		data: VI 2018	
pikul ARCHITEKCI ul. Witosa 80, 38-200 Jasło, tel. 605 311 199 pikularchitektki@gmail.com www.mpikul.pl		nr rys.: K-A2	

ZESTAWIENIE NAWIERZCHNI UTWARDZONYCH

LP.	FUNKCJA	OPIS	GRAFIKA
1.	CIĄG PIESZY	nawierzchnia brukowa płyty gładkie 60x20x8 płyty kolor jasny szary	
2.	CIĄG PIESZY	nawierzchnia brukowa kostka 9x12x6 kolor jasny szary	
3.	PLAC	nawierzchnia mineralna wodoprzepuszczalna kolor jasny szary	
4.	PLAC	nawierzchnia mineralna wodoprzepuszczalna kolor beżowy	
5.	PARKING	nawierzchnia brukowa kostka 9x12x6 kolor ciemny szary	

przedmiot inwestycji:

**Rewitalizacja przestrzeni publicznej miasta Turku w obszarze
od Placu Sienkiewicza do ul. Armii Krajowej**

tytuł rysunku:

ZESTAWIENIE NAWIERZCHNI UTWARDZONYCH

skala:

branża: **ARCH.**

inwestor:

GMINA MIEJSKA TUREK, Kaliska 59, 62-700 Turek

opracowanie:

arch. Mikołaj Pikul
arch. Patrycja Matsyik-Ochalek

podpis:

pikul PIKUL ARCHITEKCI
ul. Witosa 80, 38-200 Jasto, tel. 605 311 199
architekci pikularchitekci@gmail.com www.mpikul.pl

data: **VI 2018**

nr rys: **K-A3**